

РАСПОРЯЖЕНИЕ

23 мая 2022 г.

№ 309-р

г. Улан-Удэ

В соответствии с Земельным кодексом Российской Федерации, Федеральным законом от 8 ноября 2007 г. № 257-ФЗ «Об автомобильных дорогах и о дорожной деятельности в Российской Федерации и о внесении изменений в отдельные законодательные акты Российской Федерации», Законом Республики Бурятия от 30 декабря 2003 г. № 601-III «О земле»:

1. Установить публичный сервитут на срок сорок девять лет в интересах открытого акционерного общества «Российские железные дороги» для реализации объекта «Двухпутная вставка на перегоне Северобайкальск - Тья Восточно-Сибирской железной дороги» в отношении земельного участка с кадастровым номером 03:17:180303:126, находящегося в собственности Республики Бурятия, предоставленного на праве постоянного (бессрочного) пользования государственному казенному учреждению «Управление региональных автомобильных дорог Республики Бурятия», расположенного по адресу: «установлено относительно ориентира, расположенного в границах участка. Почтовый адрес ориентира: Республика Бурятия, р-н Северо-Байкальский», в целях устройства пересечения автомобильной дороги общего пользования Северобайкальск - Даван, км 0+000 - км 51+000 с железнодорожными путями Российской железной дороги.

2. Утвердить границы публичного сервитута площадью 262 м² согласно приложению к настоящему распоряжению.

3. Комитету по информационной политике Администрации Главы Республики Бурятия и Правительства Республики Бурятия (Доржиева И.Н.) обеспечить размещение настоящего распоряжения на официальном портале органов государственной власти Республики Бурятия в информационно-телекоммуникационной сети Интернет.

4. Министерству по развитию транспорта, энергетики и дорожного хозяйства Республики Бурятия (Гоге А.А.):

4.1. Направить копию настоящего распоряжения открытому акционерному обществу «Российские железные дороги» и ГКУ «Управление региональных автомобильных дорог Республики Бурятия».

4.2. Обеспечить опубликование настоящего распоряжения в порядке,

установленном для официального опубликования (обнародования) муниципальных правовых актов муниципального образования «Северо-Байкальский район».

4.3. В срок не более пяти рабочих дней со дня издания настоящего распоряжения направить в установленном порядке копию распоряжения в орган регистрации прав.

5. ГКУ «Управление региональных дорог Республики Бурятия» (Петров И.Ф.) заключить с Открытым акционерным обществом «Российские железные дороги» соглашение об осуществлении публичного сервиса.

6. Настоящее распоряжение вступает в силу со дня его подписания.

**Глава Республики Бурятия -
Председатель Правительства
Республики Бурятия**



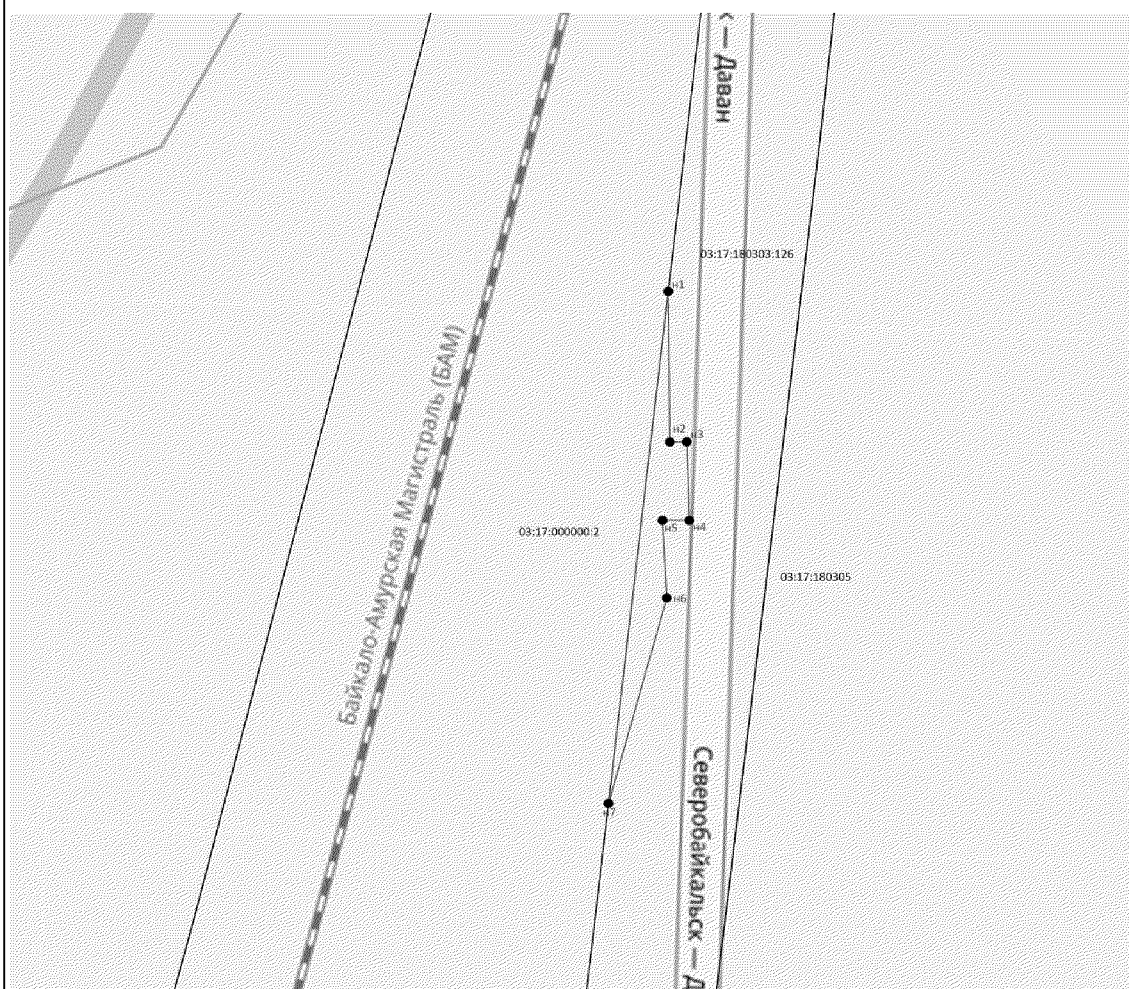
А. Цыденов

Проект представлен Министерством по развитию транспорта, энергетики и дорожного хозяйства
тел. 46-42-83

УТВЕРЖДЕНЫ
распоряжением Правительства
Республики Бурятия
от 23.05.2022 № 309-р





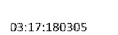

ГРАНИЦЫ
публичного сервитута

Схема расположения испрашиваемого публичного сервитута



Масштаб 1:1 000

Используемые условные знаки и обозначения:

-  - Существующая часть границы, имеющиеся в ЕГРН сведения о которой достаточны для определения ее местоположения
-  - вновь образованная часть границы, сведения о которой достаточны для определения ее местоположения
-  - образуемая точка, сведения о которой позволяют однозначно определить ее местоположение
-  - Граница кадастрового квартала
-  - Обозначение кадастрового квартала
-  - Кадастровый номер земельного участка

Описание местоположения границ публичного сервитута		
Сведения о публичном сервитуте		
№№ п/п	Характеристика публичного сервитута	Описание публичного сервитута
1	2	3
1.	Местоположение публичного сервитута	Республика Бурятия, р-н Северо-Байкальский, а/д общего пользования «Северобайкальск-Даван» км 0 - км 51
2.	Площадь публичного сервитута	262 м ²
3.	Кадастровый номер земельного участка, на который накладывается обременение	03:17:180303:126

Сведения о местоположении границ публичного сервитута					
1. Система координат МСК-03, зона 3					
2. Сведения о характерных точках границ объекта					
Обозначение характерных точек границ	Координаты, м		Метод определения координат характерной точки	Средняя квадратическая погрешность положения характерной точки (Mt), м	Описание обозначения точки на местности (при наличии)
	X	Y			
1	2	3	4	5	6
н1	969487.22	5078836.95	Метод спутниковых геодезических измерений (определений)	0.50	-
н2	969462.60	5078837.20	Метод спутниковых геодезических измерений (определений)	0.50	-
н3	969462.63	5078839.81	Метод спутниковых геодезических измерений (определений)	0.50	-
н4	969449.79	5078840.19	Метод спутниковых геодезических измерений (определений)	0.50	-
н5	969449.80	5078836.06	Метод спутниковых геодезических измерений (определений)	0.50	-
н6	969437.11	5078836.74	Метод спутниковых геодезических измерений (определений)	0.50	-

н7	969403.55	5078827.74	Метод спутниковых геодезических измерений (определений)	0.50	-
н1	969487.22	5078836.95	Метод спутниковых геодезических измерений (определений)	0.50	-
